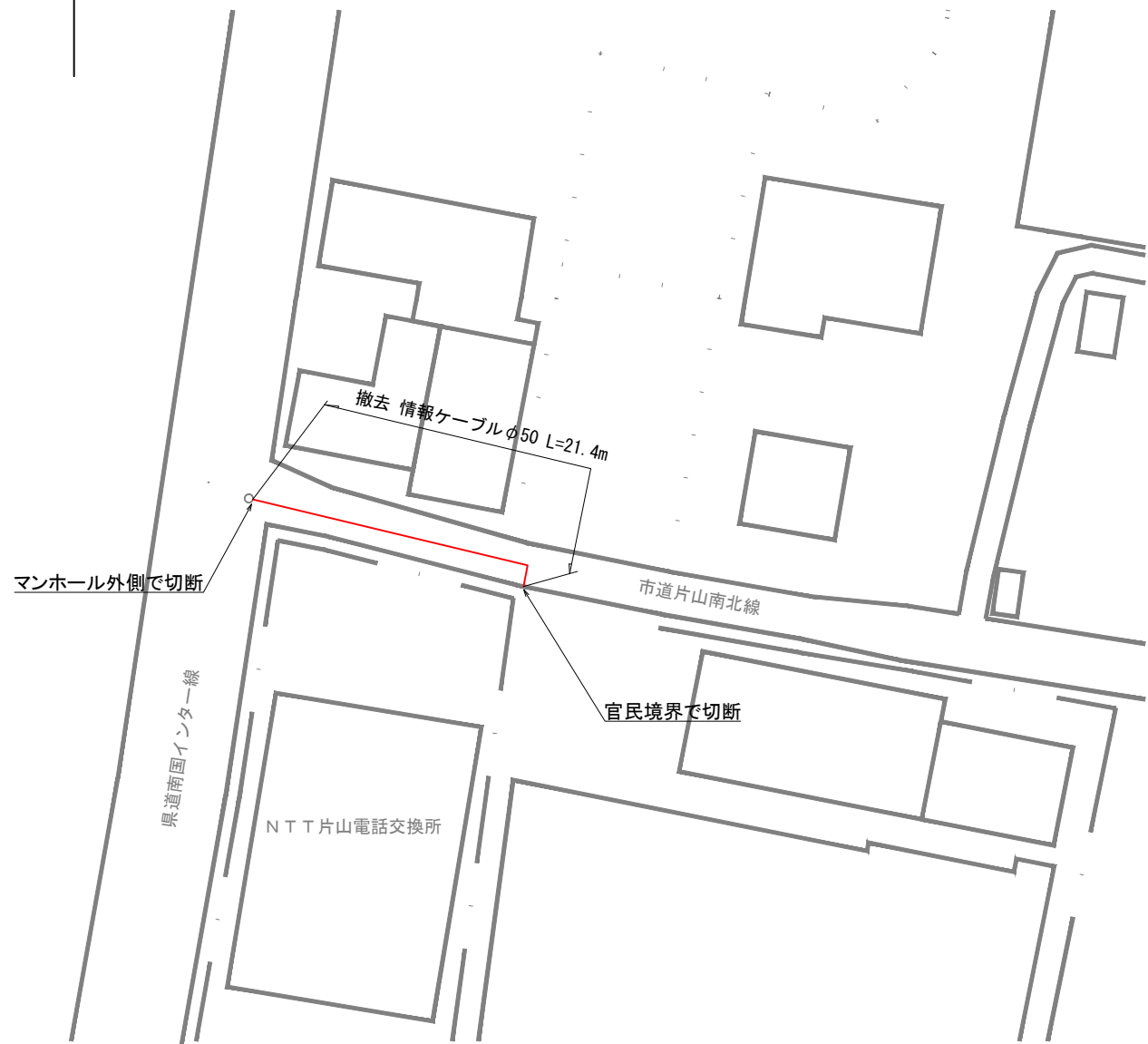


北

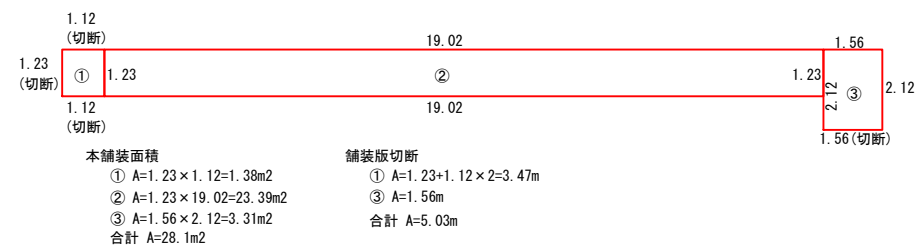
# 平面図

S=1:500



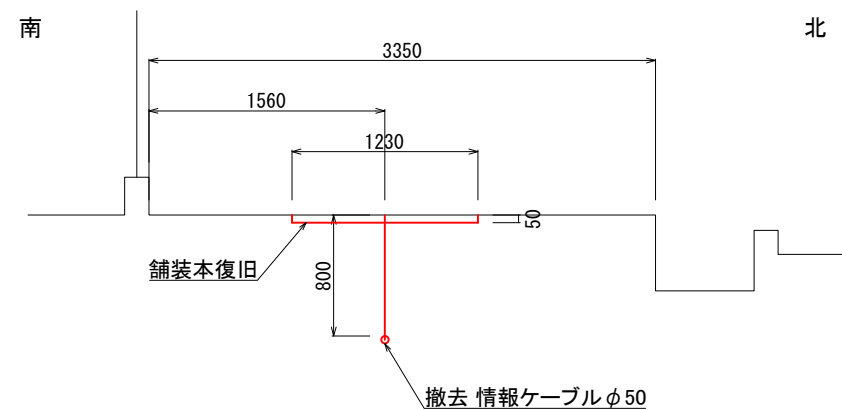
# 舗装展開図

S=1:200



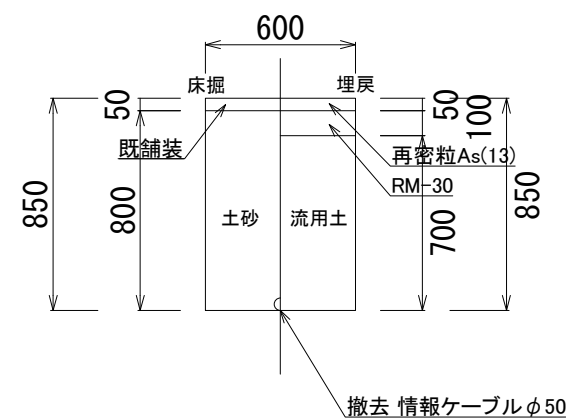
# 横断図

S=1:50



# 掘削標準図

S=1:30



工種	細別	単位	数量
舗装版切断		m	2.0
舗装取壊し	t=5cm	m <sup>2</sup>	0.6
床掘		m <sup>3</sup>	0.5
埋戻		m <sup>3</sup>	0.4
路盤工	RM-30	m <sup>2</sup>	0.6
仮舗装	再密粒As	m <sup>2</sup>	0.6

作業土工			
床掘		0.5×21.4=10.7m <sup>3</sup>	
埋戻		0.4×21.4=8.6m <sup>3</sup>	
残土処分		10.7-8.6/0.9=1.1m <sup>3</sup>	
舗装版撤去			
舗装版切断		2.0×21.4=42.8m	
舗装取壊し	t=5cm	0.6×21.4=12.8m <sup>2</sup>	
As殻運搬		12.8×0.05=0.64m <sup>3</sup>	
カッター汚泥		0.023×0.05×(42.8+5.0)=0.05m <sup>3</sup>	
		0.05×1.4=0.07t	
撤去工			
既ケーブル撤去	φ50	21.4m	
仮舗装工			
路盤工	RM-30	0.6×21.4=12.8m <sup>2</sup>	
仮舗装	再密粒As	0.6×21.4=12.8m <sup>2</sup>	
舗装版撤去工			
舗装版切断		5.0m	
舗装取壊し	t=5cm	28.1m <sup>2</sup>	
As殻運搬		28.1×0.05=1.4m <sup>3</sup>	
本舗装工			
不陸整正		28.1m <sup>2</sup>	
表層	再密粒As	28.1m <sup>2</sup>	
交通管理工			
交通誘導警備員 B		20人	

工事種別	市道片山南北線情報ケーブル撤去工事		
図面名称	平面図・横断図・掘削図	縮尺	図示
路河川名	市道片山南北線		
工事箇所	南国市 片山		
設計種別	実施図	図面番号	1/1
事務所名	南国市 建設課		