平　面　図

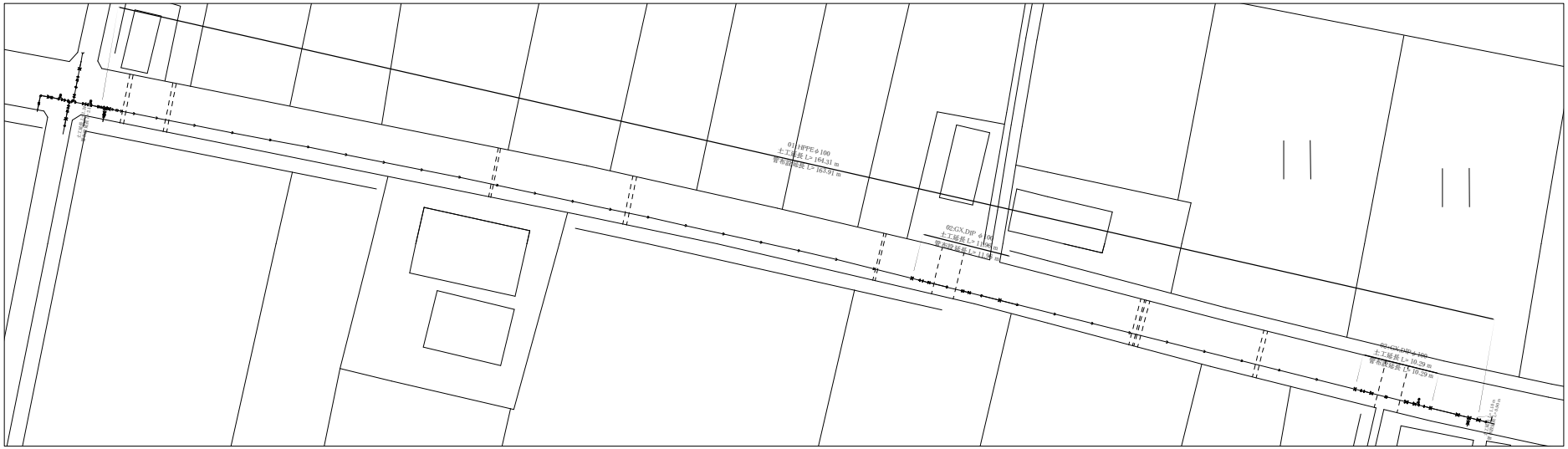

配　管　図

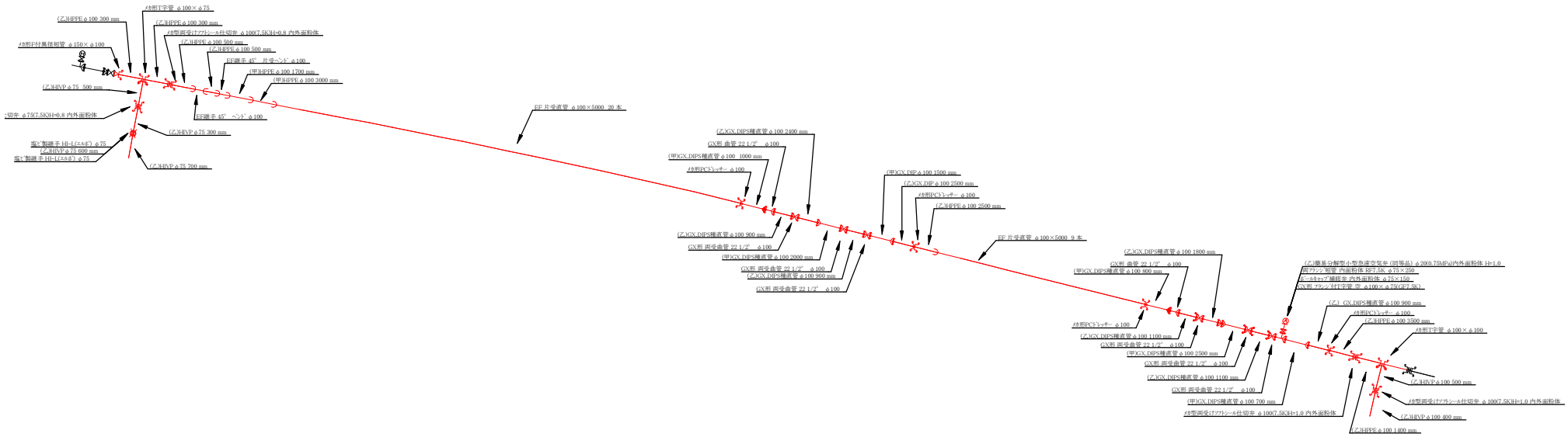

標準断面図

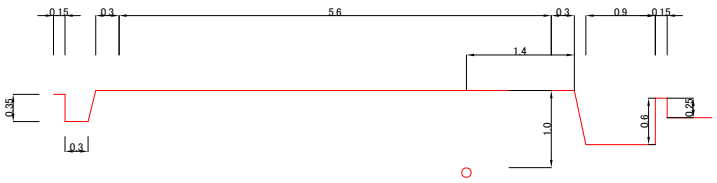

土工断面図

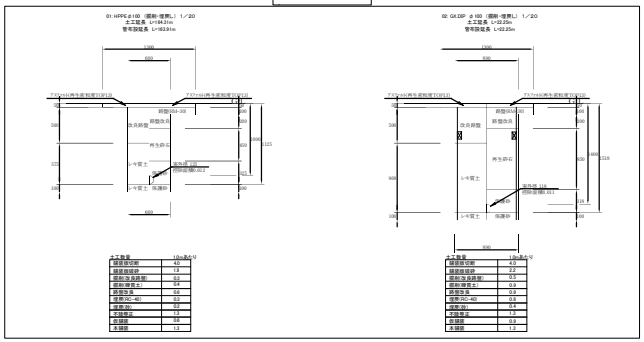

土工数量	(1m当たり)
掘削数量	4.2
路面版切断	1.3
既設(舗装路盤)	0.3
既設(現況土)	0.4
残盛土量	0.6
埋戻(RC-40)	0.3
埋戻(BG)	0.2
不陸整正	1.3
残置土	0.6
本舗装	1.3

土工数量	(1m当たり)
掘削数量	4.0
路面版切断	2.2
既設(舗装路盤)	0.3
既設(現況土)	0.9
残盛土量	0.3
埋戻(RC-40)	0.8
埋戻(BG)	0.4
不陸整正	1.3
残置土	0.9
本舗装	1.3

令和６年度

工事名	金地地区配水管布設工事
工事箇所	南国市　金地
路線名	市道南国108号線
図面名称	実施図
図面番号	縮尺 1/100
局長 / 次長 / 係長 / 係員	
事務所名	南国市上下水道局